

Окрестности **Лахденпохьи** (фин. *Lahdenpohja*).

1. **Лахденпохья** с 1945 года город, административный центр Лахденпохского района Карелии. Расположен на берегу Якимварского залива Ладожского озера на реке Аурайоки.



Первые следы пребывания человека в этих краях датируются около 2000 г. до нашей эры. К 800 - 1100 годам появились первые селения, на побережье Ладожского озера построены крепости. В 1323 году территория нынешнего Лахденпохского района стала частью Кирияжского погоста Новгородской республики, который в конце XV в. вместе с другими новгородскими

землями вошёл в состав Русского государства. Согласно условиям Столбовского договора в 1617 году территория Кирияжского погоста вошла в состав Шведского королевства. В 1721 г. в результате Северной войны территория района была освобождена русскими войсками и вновь присоединена к России. С 1809 года территория в составе Великого княжества Финляндского Российской империи. С 1918 года после провозглашения независимости Финляндии и до окончания Советско-финской войны 1939—1940 г.г. Лахденпохья - кунта Финляндии. До 1924 года населённый пункт назывался Сиеклахти и входил в состав посёлка Яккима. В 1924 г. выделен в самостоятельный посёлок Лахденпохья. В его названии выделяют финское *Lahti* - «залив» и карельское *rohja* - «дальний угол, конец залива, бухта», что характеризует реальное расположение селения в глубине залива Ладожского озера (конец или дальний угол залива). По итогам Советско-финской войны (1939—1940) Лахденпохья отошла к СССР согласно условиям Московского мирного договора 1940 г.; включена в состав Карело-Финской ССР. Финляндией была осуществлена эвакуация финского населения всего Северного Приладожья. В августе 1941 года в ходе Второй мировой войны (Советско-финская война (1941—1944)) финские войска вышли к Ладоге и овладели Яаккима и Лахденпохья. По мере продвижения линии фронта часть финских жителей смогла вернуться из эвакуации ещё до наступления 1942 года. В 1942 г. в свои дома вернулось более 70 % жителей кунты Лахденпохья. После Московского перемирия 1944 г. Лахденпохья снова отошла к СССР, её вновь покинуло финское население.



2. Гора **Филина** (61.557646, 30.228217) - фортификационное сооружение, построенное финскими военными в конце 30-х годов. Здесь можно прикоснуться к военной истории, подняться на скалу, чудесно маскирующую огромное сооружение, узнать от экскурсоводов об истории этого необычного места. Музей находится в огромном



природном гроте, расположенном в массивной скале. Во время Второй мировой войны здесь находился командный пункт финской армии. В музее представлены экспонаты, относящиеся как к военной тематике, так и к горным породам Карелии. Вход в музей вместе с экскурсией стоит 200 рублей. Экскурсоводы прекрасные, увлеченные своим делом. Внимание: внутри холодно, где-то +6, - не забудьте теплую одежду. Кроме подземного музея можно подняться по скале на смотровую

площадку и насладиться видами Карелии. От туристического комплекса «Дом рыбака и охотника» до горы Филина около 45 км.

3. Руины **Лютеранской церкви** прихода Яккима (61.523910, 30.186969). В городе Лахденпохья сохранились стены огромной некогда кирпичи, построенной в середине 19 века по проекту Карла Людвиг Энгеля (финляндский архитектор немецкого происхождения, который придал городу Хельсинки его характерный облик в стиле классицизма) и освящённой в 1850 году. Поскольку до 1944 года эта территория принадлежала Великому княжеству Финляндскому Российской империи, а затем Финляндской Республике, то и храмовое сооружение было построено как лютеранская кирпич. На службы сюда собиралось до 3000 человек. В послевоенное время она использовалась в качестве общежития и складских помещений. К сожалению, сильный пожар 1977 года оставил от этого грандиозного сооружения только стены. После ВОВ в здании церкви был лагерь военнопленных, потом общежитие, далее её использовали как склад.



4. **Церковь Илии Пророка**. 15 ноября 1997 г. в день Шуйской-Смоленской иконы Божией Матери состоялось освящение первого венца церкви во имя пророка Илии в г.



Лахденпохья. Церковь стоит неподалеку от холма с развалинами лютеранской церкви. Здание церкви почти полностью деревянное, с двумя небольшими куполами, увенчанными крестами. Цвет церкви тоже не совсем обычен для классических деревянных строений русского зодчества - нежно голубой. Церковь активно функционирует и является одним из самых благополучных приходов Лахденпохья. В церкви регулярно проводятся церковные обряды, совершаются Божественные Литургии и Крестные Ходы. По настоянию местного управления с 2012

года его престольный праздник. отмечаемый 2 августа, стал еще и днем города.




5. Памятник местным **финским воинам**, погибшим в 1918. Памятник поставлен рядом со сгоревшим лютеранским собором К. Л. Энгеля (первый финский архитектор, получивший мировое признание). От туристического комплекса «Дом рыбака и охотника» до города Лахденпохья около 40 км.



6. Усадьба «**Раухала**» (61.531432, 30.218847) находится в одноименном поселке в пригороде Лахденпохьи. Построена в стиле финского модерна в 1897 году семьей Винтеров. Современное двухэтажное здание было построено в 1911 году. С 1929 года усадьба переходит под управление государством. На начало XX века усадьба была крупнейшим производителем сельскохозяйственной продукции региона. От туристического комплекса «Дом рыбака и охотника» до посёлка Раухала около 43 км.




7. **Сергиевский скит на острове Пуутсаари** (61.499256, 30.583427). В 1866 г. стараниями игумена Дамаскина остров Пуутсаари был приобретен Валаамским монастырем с целью добывания гранита на нужды монастырского строительства. Тогда же был обустроен скит,



и построена деревянная часовня в честь преподобного Сергия, Валаамского чудотворца. По законам Великого Княжества Финляндского, под юрисдикцией которого находился остров, монастыри не имели права покупать землю на его территории. Началась судебная тяжба, длившаяся несколько лет. В 1878 году император Александр II приобрел остров Пуутсаари на своё имя, выкупив его у Великого Княжества Финляндского, и передал его во владение Валаамскому монастырю. В честь этого

события в 1879 году на одной из высочайших точек острова из местного гранита, был поставлен поклонный крест, а острову присвоено имя «Святого Сергия». 25 июня 1896 г. по проекту архитектора Баранкеева В. И. началось строительство каменной церкви с колокольней. Церковь строилась из красного кирпича на каменной основе из местного гранита. В 1899 г. строительство было закончено, и 18 июля храм был освящен Высокопреосвященным Николаем, епископом Финляндским и Выборгским. После ликвидации Валаамского монастыря в советское время, скит был закрыт, и восстановлен в девяностых годах прошлого



*Усадьба Лускала. Достопримечательности (окрестности Лахденпохья).*

века. Хотя остров не возвращен церкви и ей не принадлежит, посещение возможно только с благословения настоятеля. От туристического комплекса «Дом рыбака и охотника» до острова Путсаари около 40 км. по воде.

**8. Кирха в Лумиваара (61.432906, 30.143196).** Поселок Лумиваара, который до 1945 года назывался Кумола, расположен в 10 км от г. Лахденпохья. Согласно одной легенде, где-то



в середине XIX века в Кумола, в пещере на склоне горы Валватсу один пастушок, который прятался там от дождя, нашёл берестяной свёрток в полтора кортеля длиной и один кортель шириной, полный серебряных монет. Свёрток рассыпался в руках мальчика, часть денег упала за камни, закатившись в расщелины, остальные он собрал. В 1923 году из состава волости Яккима выделилась сельская община Лумиваара (в переводе "снежная гора") с


населением почти в 6000 человек. Наиболее крупными деревнями, входившими в общину, были Кумола, Ихала, Харвио, Терварви. Но самого такого населённого пункта не было, центр общины находился в Кумола. В 1935 году в Кумола, на горе Роккапата по проекту финского архитектора Илмари Лауниса была построена кирпичная лютеранская кирха, единственный в Карелии культовый памятник такого рода, сохранившийся почти в первоначальном виде. Уцелел пол, рамы двери. На стенах уцелели фрески, написанные в очень интересном стиле. По деревянной лестнице можно подняться на колокольню и полюбоваться сверху видом поселка. У церкви располагается финское



кладбище 1939, 1941-1944 годов, которое, как бы, охраняется согласно межправительственному договору от 1992 года между Россией и Финляндией о сотрудничестве по защите памяти финских солдат. На высокой колокольне, с которой открывались великолепные виды на все стороны света, установили два колокола. После войны кирха оказалась без присмотра и стала быстро разрушаться. В 1990-е годы общество "Лумиваара", состоявшее из бывших жителей этих мест, частично отремонтировала церковь, и в ней даже стали проводиться службы. Но сейчас церковь находится в критическом состоянии и нуждается в капитальном ремонте. Один из двух колоколов был снят варварами. Оставшийся колокол отлит в Тампере. За воинскими захоронениями продолжают ухаживать финны.



**9. Водопады на реке Иййоки.** Река вытекает из озера Исо-Ийярви, которое протокой



Ниванйоки соединяется с пограничными озерами Матриярви. На 35-километровом отрезке до впадения в Ладогу река теряет более 80 метров по высоте. Несколько порогов и водопад находятся выше по течению реки от посёлка Ихала и ещё

несколько порогов и каскад водопадов ниже по течению реки



от шоссе А-121. От посёлка Ихала до посёлка Лумиваара почти на всём протяжении реки параллельно с ней идёт грунтовая дорога на расстоянии 100-200 м. от русла.

**10. Водопад в Метсямикли (61.594722, 30.315278).** Посёлок Метсямикли расположен в



4,5 км. от посёлка Мийнала (шоссе Лахденпохья – Сортавала) и в 3 км. от ж/д станции Нива. Водопад находится на развалинах плотины мельницы, лесопильного и кожевенного заводов на реке Ниванйоки (по другим данным, после слияния с ручьём Ниванойя, в 1,5 км. выше по течению, река называется уже Мийналайоки.). Конструкция плотины очень интересная. Основной поток воды сбрасывается естественным способом, а какая-то её часть

поступает в специальный приёмник и перенаправляется в водослив - бетонную трубу большого диаметра. В конце трубы вода также сбрасывается естественным способом, образуя ещё один мини-водопадик.

Примечательно, так же и то, что после основного потока, речка делает крутой поворот под углом 90 градусов и лихо уходит влево. Местные жители прозвали это место «Бетонным питоном». Бетонная труба действительно похожа на большую змею. Бетонная труба, заканчивающаяся мини-водопадиком, раньше переходила в деревянную трубу, которая шла дальше на бетонных подпорках метров 200-250.



Дальше она снова переходила в металлическую с бетонной оправой, которая в свою очередь соединяется с бетонным коробом - машинным залом где располагается турбина.